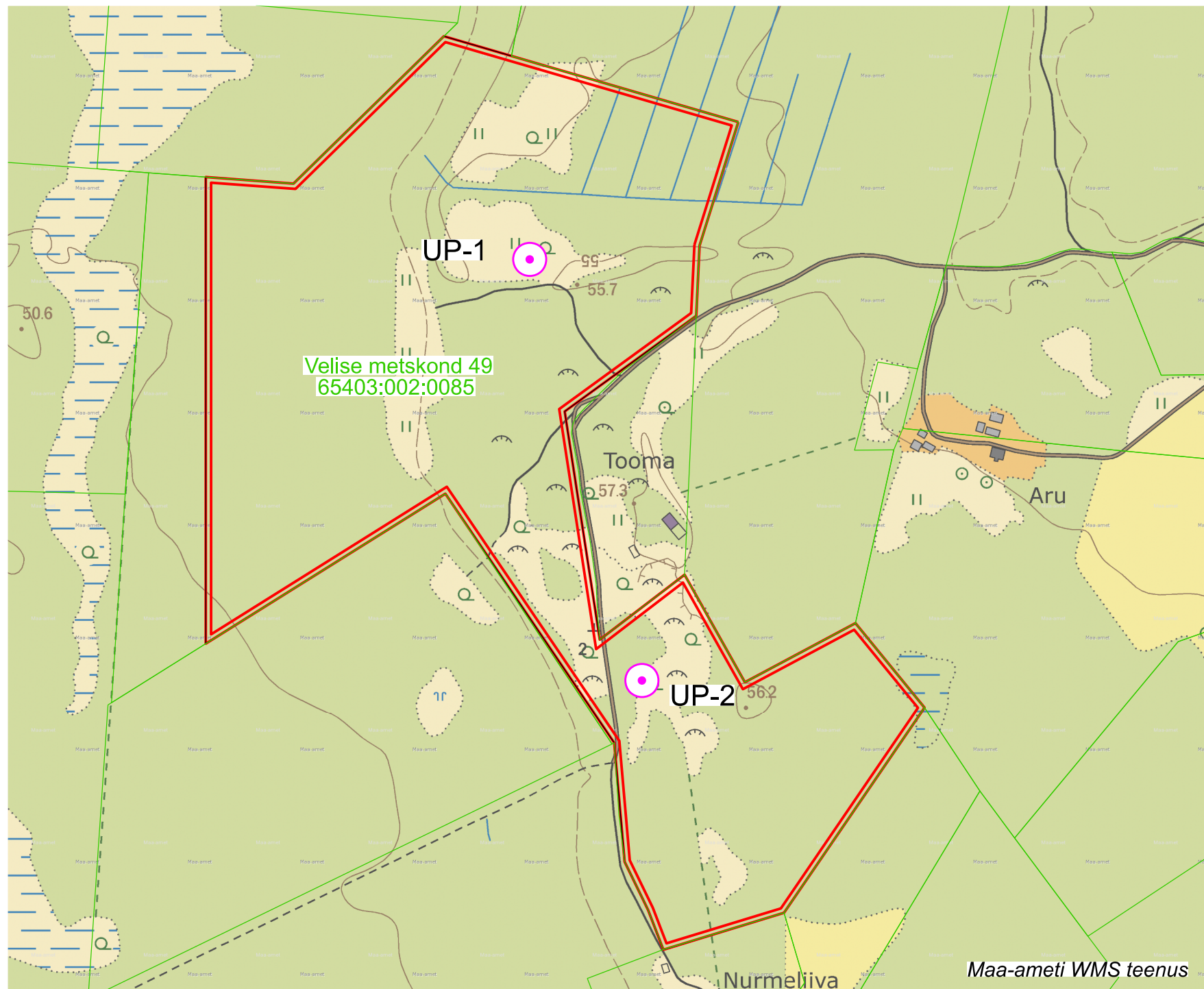





# Ahekõnnu IV uuringuruumi puuraukude paiknemise plaan M 1:5 000



- 
Ahekõnnu IV uuringuruumi teenindusala piir
- 
UP-1
- 
Velise metskond 49  
65403:002:0085
- Katastriüksuse piir, tunnus  
ja lähiaadress
2023. a rajatud puurauk

## ASENDIPLAAN 1 : 100 000

